
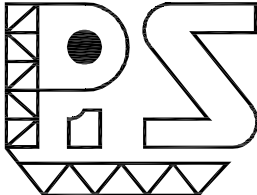





INVESTOR	SPRÁVA A ÚDRŽBA SILNIC JIHOMORAVSKÉHO KRAJE ŽEROTÍNOVO NÁMĚSTÍ 449/3 602 00 BRNO	
PROJEKTOVÝ MANAŽER	ING. MARKÉTA KARBANOVÁ	

SOUŘADNÝ SYSTÉM: S - JTSK

VÝŠKOVÝ SYSTÉM: B.p.v.

OZN. ZMĚNY	POPIS ZMĚNY	DATUM	PODPIS

ZHOTOVITEL	PIS PEČHAL, s.r.o. LIDICKÁ 1876/42, 602 00 BRNO TEL: 513 030 460, <a href="mailto:pis@pechal.cz">pis@pechal.cz</a> , <a href="http://www.pechal.cz">www.pechal.cz</a>		
ZAKÁZKOVÉ ČÍSLO	2466-02		
ZODP. PROJEKTANT	ING. JAN KRAKOVIČ		
VYPRACOVAL	ING. JAROSLAV BÍLEK		
KONTROLOVAL	ING. ANTONÍN PECHAL, CSc.		

GENERÁLNÍ PROJEKTANT SDRUŽENÍ FIREM VIAPONT - RD SÚS Jmk 2021		VIAPONT, s.r.o. VODNÍ 258/13, 602 00 BRNO TEL: 543 217 590, viapont@viapont.cz, www.viapont.cz  PIS PECHAL, s.r.o. LIDICKÁ 1876/42, 602 00 BRNO TEL: 513 030 460, pis@pechal.cz, www.pechal.cz  IM-PROJEKT, INŽENÝRSKÉ A MOSTNÍ KONSTRUKCE, s.r.o. VODNÍ 970/1, 602 00 BRNO TEL: 533 446 080-2, im-projekt@im-projekt.cz, www.im-projekt.cz		  		
HLAVNÍ PROJEKTANT		ING. JACEK WENDRINSKI, Ph.D.				
KRAJ: JIHOMORAVSKÝ		ORP: ŽIDLOCHOVICE		KATASTR: ŽATČANY		
STAVBA:  <b>II/416 ŽATČANY PRŮTAH</b>  ČÁST :  <b>F. SOUCISÍCÍ DOKUMENTACE, PRŮZKUMY</b>				FORMÁT		
				DATUM		PROSINEC 2022
				STUPEŇ		DÚSP
				ČÍSLO ZAK.		2022720
				MĚŘÍTKO		
PŘÍLOHA:  <b>PRŮZKUM INŽENÝRSKÝCH SÍTÍ</b>				ČÍSLO PŘÍLOHY: <b>F.4</b>		ČÍSLO PARÉ:

## PRŮZKUM INŽENÝRSKÝCH SÍTÍ

### 1. IDENTIFIKAČNÍ ÚDAJE

Název stavby : II/416 Žatčany průtah  
Kraj : Jihomoravský  
Katastrální území : Žatčany (794724)  
Charakter stavby : Rekonstrukce  
Pozemní komunikace : silnice II/416  
Správa komunikace : Správa a údržba silnic Jihomoravského kraje  
Stupeň dokumentace : DÚSP

Investor, objednatel : Správa a údržba silnic Jihomoravského kraje,  
příspěvková organizace kraje  
Žerotínovo náměstí 449/3, 602 00 Brno  
IČ: 709 32 581

Projektant : fa. PIS PECHAL, s.r.o  
Lidická 42, 602 00 Brno  
IČ: 02365952, DIČ: CZ02365952

### 2. VŠEOBECNÁ ČÁST

Stavba se nachází v kraji Jihomoravském, v intravilánu obce Žatčany na silnici II/416. Dle katastrální mapy se místo nachází na katastrálním území Žatčany.

V této části průzkumů se nacházejí doklady k dodatečnému jednání se správci inženýrských sítí. V případě nového trasování komunikace, parkovacích ploch, zastávek BUS či chodníků je nutné probrat se správci IS jejich postoj. Někdy požaduje správce vymístění (přeložku) svých sítí, někdy je dostačující ochrana pomocí chráničky a někdy (zejm. při uložení v dostatečné hloubce) není třeba žádná opatření.

### **3. KONKRÉTNÍ PODMÍNKY STAVBY**

V případě této stavby jsme nové zastávky, nová pakovací místa či nové chodníky drželi dle investičního záměru. Po dohodě se starostou obce případně s majiteli přilehlých domů některá parkovací místa vypadla a některá se v mezidobí obyvatelé vybudovali sami.

Po prověření všech okolností a požadavků zůstala nutnost prověření hloubky stávajícího vodovodu v místě nových parkovacích stání vlevo v km 0,030 – 0,050 (návrh 3 parkovacích stání), které si nakonec majitel přilehlé nemovitosti nepřál, a v km 0,180 – 0,225 (návrh 5-7 park. míst). Komunikaci s technikem Vodárenské akciové společnosti a.s. zde přikládáme.

Listopad 2022

Ing. Krakovič Jan

---

## Žatčany

---

**Jaroslav Bilek** <bilek@pechal.cz>  
Komu: Patrik Růžek <ruzek@vasbv.cz>  
Kopie: Jan Krakovič <krakovic@pechal.cz>

20. října 2022 10:09

Dobrý den,

po tel. dohodě Vám zasílám výřez situace.

Chtěl bych Vás požádat o ověření hloubky vodovodního řadu:  
v km cca 0,030 - 0,050 vlevo (návrh 3 parkovacích stání)  
v km cca 0,180 - 0,225 vlevo (návrh 5-7 parkovacích stání)

Povrch parkovacích stání bude z rozebíratelné betonové dlažby do lože z kameniva (pravděpodobně distanční dlažba).

Jde nám o to abychom nezjistili v rámci IČ, že bude třeba projektovat přeložky řadů.

Děkuji za ochotu

S pozdravem

**Ing. Jaroslav Bilek** | projektant, koordinátor BOZP  
Mobil: +420 604 533 536  
E-mail: [bilek@pechal.cz](mailto:bilek@pechal.cz)  
PIS PECHAL, s.r.o. | Lidická 42, 602 00 Brno, Czech Republic  
Tel.: +420 513 030 467 | web: [www.pechal.cz](http://www.pechal.cz)



čt 8. 9. 2022 v 12:40 odesílatel Jaroslav Bilek <[bilek@pechal.cz](mailto:bilek@pechal.cz)> napsal:  
[Citovaný text byl skryt]

---

 **C.3a\_Koordinacni situacni vykres\_VAS.pdf**  
2526K

---

## Žatčany

---

**Růžek Patrik** <ruzek@vasbv.cz>  
Komu: Jaroslav Bilek <bilek@pechal.cz>

26. října 2022 8:41

Dobrý den, hloubka uložení potrubí se pohybuje v rozmezí 1 – 1,1 m pod povrchem. Hloubka je dostatečná, nemělo by dojít k požadavku na přeložku vodovodu.

S pozdravem a přáním hezkého dne

**Ing. Patrik Růžek**  
**mistr provozu Židlochovice**

---



provoz vodovodů a kanalizací

Jiřího z Poděbrad 26, 664 62 Hrušovany u Brna

[www.vodarenska.cz](http://www.vodarenska.cz)

tel.: +420 547 231 018

mob.: +420 732 683 401

e-mail: [ruzek@vasbv.cz](mailto:ruzek@vasbv.cz)

[Citovaný text byl skryt]